

MIGUEL VIELA CASTRANADO,
NOTARIO DE
BARBASTRO (HUESCA)
Calle General Ricardos, 6, 1ºD
22300
Teléfono/Fax: 974 31 55 12
e-mail: mviela@notariado.org

AYUNTAMIENTO DE BARBASTRO
REGISTRO ENTRADA
2018-E-RC-4962
19/10/2018 09:14



Le comunico que la sociedad "**GANADOS TRICAS, S.L**", está tramitando en esta Notaría expediente para **RECTIFICAR LA SUPERFICIE** de la siguiente finca, con la siguiente descripción:

RÚSTICA.- Labor regadío, labor secano, pastos, monte bajo, almendro secano, en término de Berbegal, partida CHESA y VALLE TORIBIO, **que se denomina TORREBAJA.**

De superficie doscientas ocho hectáreas treinta áreas y cincuenta y nueve centiáreas (208,3059 ha), según catastro.

Según catastro, linda:

Norte, parcelas 216, 217, 218, 222 y 223 de Hermanos Cavero Cano C.B., parcelas 314, 215 y 220 de Enrique Cavero Moncanut, parcela 243 de Justa Berges Sallán, parcela 5211, (en investigación, según el catastro, y de Enrique Cavero Moncanut, según se declara en el expediente) parcela 212 de Gemma Atares París, descuentos, camino **interior** del Ayuntamiento de Berbegal, parcela 274 de Gestión Ambiental Zona Oriental S.L. y parcela **318 del Ayuntamiento de Barbastro.**

Sur, barranco de la Clamor, parcelas 333, 338 y 402 de Enrique Cavero Moncanut, parcela 334 de herederos de Carlos Bernad Latorre.

Este, parcela 237 de Josefa Clara Puértolas Torrente, parcela 313 de Enrique Cavero Moncanut, parcela 314 de Luis Grau Pueyo, parcela 316 del Ayuntamiento de Iliche, parcela 319 de Enrique Cavero Moncanut, parcela 320 de Mercedes Rodellar Linies, parcelas 321, 405, 411 de José María Barón Castellar.

Y Oeste, camino del Ayuntamiento de Berbegal, **barranco de la Clamor** de la Confederación Hidrográfica del Ebro.

Catastro: polígono 21, parcelas 25, 22, 21, 24, 23, PD 1 y 4.

Referencias catastrales: 22072A021000250000QT, 22072A021000220000QQ, 22072A021000210000QG, 22072A021000240000QL, 22072A021000230000QP, 000200200BG55C0001YI y 001200100BG55C0001OE. Se adjuntan los certificados catastrales descriptivos y gráficos.

Corresponde a la finca inscrita al Tomo 1269, libro 35, folio 33, finca 2690 del Registro de la Propiedad de Barbastro.

Los datos de la sociedad requirente son: **GANADOS TRICAS, S.L.**, de nacionalidad española, domiciliada en Peralta de Alcofea (Huesca), C.P. 22.210, carretera de El Tormillo, nº 9, y C.I.F., número B-22-393920. Constituida por tiempo indefinido, en escritura autorizada por el notario de Barbastro, Miguel Viela Castranado, el día 3 de septiembre de 2014, número 509 de protocolo. Inscrita en el Registro Mercantil de Huesca al tomo 611, libro 0, folio 92, Hoja HU-11.939.

Este expediente tiene por objeto reflejar en el Registro de la Propiedad la superficie que aparece en Catastro.

La Ley exige esta notificación, por si el destinatario de la presente desea hacer alegaciones en esta Notaría y aportar pruebas escritas de su derecho durante el plazo de **UN MES**. Si entiende que no se invade su propiedad no hace falta que haga nada.

En Barbastro, a diez de octubre de dos mil dieciocho.





GOBIERNO DE ESPAÑA

MINISTERIO DE HACIENDA Y FUNCIÓN PÚBLICA

SECRETARÍA DE ESTADO DE HACIENDA

DIRECCIÓN GENERAL DEL CATASTRO

CERTIFICACIÓN CATASTRAL DESCRIPTIVA Y GRÁFICA

Referencia catastral: 22072A021000250000QT

DATOS DESCRIPTIVOS DEL INMUEBLE

Localización: Polígono 21 Parcela 25 CHESA. BERBEGAL [HUESCA]

Clase: Rústico

Uso principal: Agrario

Superficie construida: 8.134 m²

Año construcción: 1990

Valor catastral [2018]:	95.851,93 €
Valor catastral suelo:	73.364,03 €
Valor catastral construcción:	22.487,90 €

Titularidad

Apellidos Nombre / Razón social	NIF/NIE	Derecho	Domicilio fiscal
CAVERO MONCANUT ENRIQUE	51048626B	100,00% de propiedad	AV DE BAVIERA 15 Pl:04 Pt:IZQ 28028 MADRID [MADRID]

Construcción

Esc./Plta./Prta.	Destino	Superficie m ²	Esc./Plta./Prta.	Destino	Superficie m ²
/00/01	AGRARIO	135	/00/02	AGRARIO	75
/00/03	AGRARIO	7.924			

Cultivo

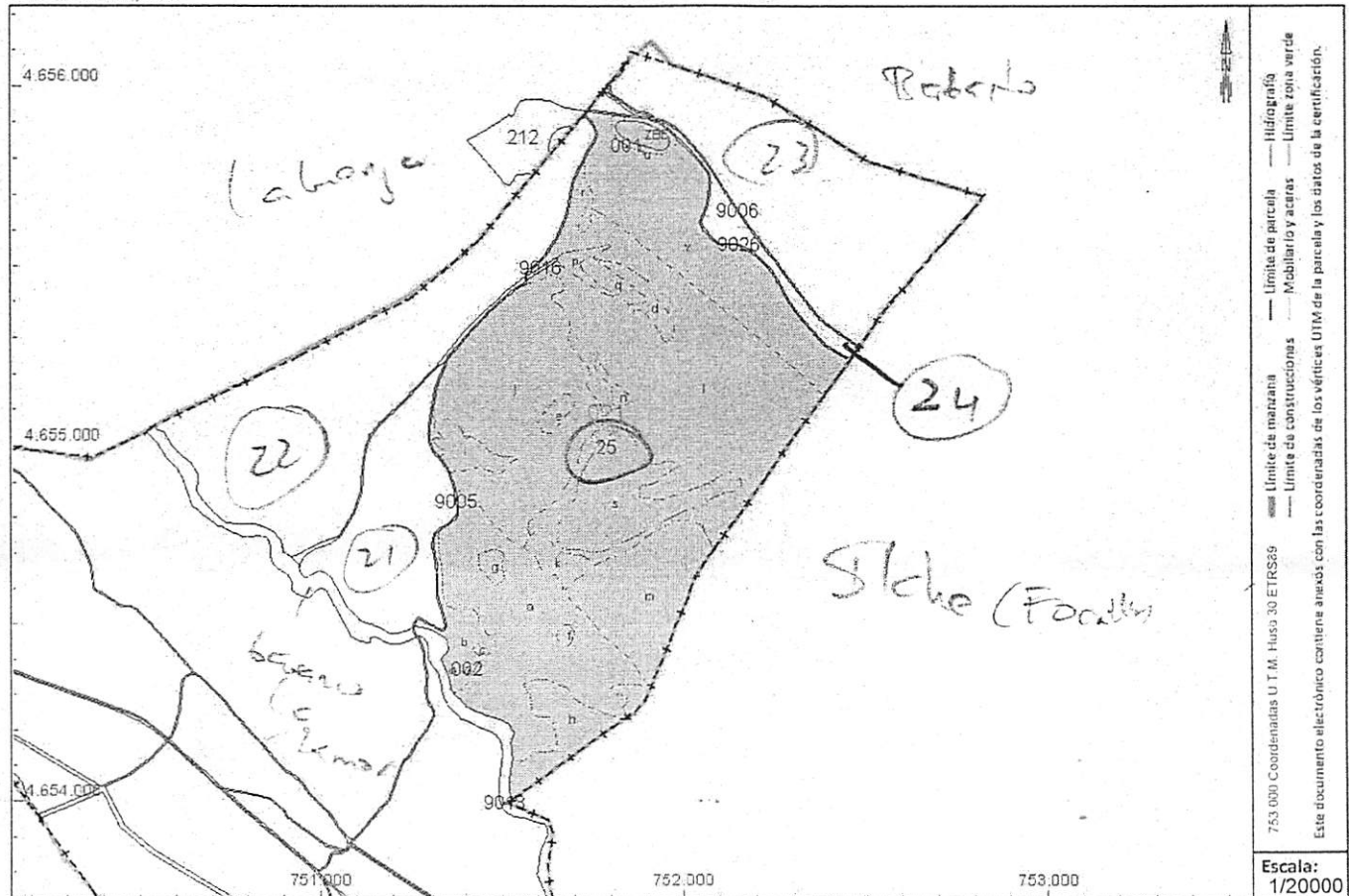
Subparcela	Cultivo/Aprovechamiento	IP	Superficie m ²	Subparcela	Cultivo/Aprovechamiento	IP	Superficie m ²
a	CR Labor o labradío regadío	03	181.740	b	E- Pastos	02	24.652
c	I- Improductivo	00	612	d	E- Pastos	02	11.636

Continúa en páginas siguientes

PARCELA CATASTRAL

Superficie gráfica: 1.204.121 m²

Parcela construida sin división horizontal



Escala: 1/20000

Este certificado refleja los datos incorporados a la Base de Datos del Catastro. Solo podrá utilizarse para el ejercicio de las competencias del solicitante.

Solicitante: NOTARIA 11 DE BARBASTRO [Huesca]

Finalidad: escrituras

Fecha de emisión: 27/04/2018

Documento firmado con CSV y sello de la Dirección General del Catastro
CSV: A041WXWBCFNV341Q (verificable en <https://www.sedecatastro.gob.es>) | Fecha de firma: 27/04/2018





CERTIFICACIÓN CATASTRAL DESCRIPTIVA Y GRÁFICA

Referencia catastral: 22072A021000250000QT

DATOS DESCRIPTIVOS DEL INMUEBLE (CONTINUACIÓN)

Cultivo (Continuación)

Subparcela	Cultivo/Aprovechamiento	IP	Superficie m²	Subparcela	Cultivo/Aprovechamiento	IP	Superficie m²
e	C- Labor o Labradío secoano	03	6.086	f	E- Pastos	02	2.031
g	E- Pastos	02	5.351	h	E- Pastos	02	38.562
i	C- Labor o Labradío secoano	03	16.827	j	MB Monte bajo	00	198.836
k	AM Almenbro secoano	01	13.532	l	C- Labor o Labradío secoano	03	330.405
m	MB Monte bajo	00	99.230	n	E- Pastos	02	3.779
p	E- Pastos	02	6.948	q	AM Almenbro secoano	01	9.216
r	E- Pastos	02	5.859	s	E- Pastos	02	76.146
t	I- Improductivo	00	5.416	u	I- Improductivo	00	20
v	CR Labor o labradío regadio	03	159.103				

RELACIÓN DE PARCELAS COLINDANTES



Referencia catastral: 22189A001002120000MS

Localización: Polígono 1 Parcela 212
CHESAS. LALUENGA [HUESCA]

Titularidad principal

Apellidos Nombre / Razón social	NIF	Domicilio fiscal
ATARES PARIS GEMMA	43529673B	CL JULES VERNE 19 Pl:BA Pt:1 08006 BARCELONA [BARCELONA]

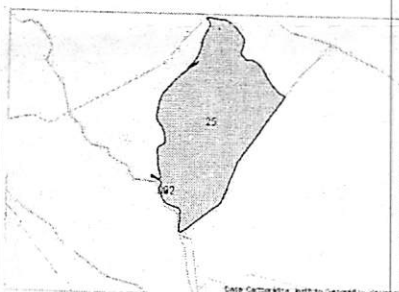


Referencia catastral: 001200100BG55E0001OE

Localización: PD POLIGONO 21 4
BERBEGAL [HUESCA]

Titularidad principal

Apellidos Nombre / Razón social	NIF	Domicilio fiscal
CAVERO MONCANUT ENRIQUE	51048626B	AV DE BAVIERA 15 Pl:04 Pt:IZQ 28028 MADRID [MADRID]



Referencia catastral: 000200200BG55C0001YI

Localización: PD POLIGONO 21 1
BERBEGAL [HUESCA]

Titularidad principal

Apellidos Nombre / Razón social	NIF	Domicilio fiscal
CAVERO MONCANUT ENR 2U.	51048626B	AV DE BAVIERA 15 Pl:04 Pt:IZQ 28028 MADRID [MADRID]





CERTIFICACIÓN CATASTRAL DESCRIPTIVA Y GRÁFICA

Referencia catastral: 22072A021000250000QT

RELACIÓN DE PARCELAS COLINDANTES



Referencia catastral: 22072A021090160000QL

Localización: Polígono 21 Parcela 9016
BARRANCO. BERBEGAL [HUESCA]

Titularidad principal

Apellidos Nombre / Razón social	NIF	Domicilio fiscal
CONFEDERACION HIDROGRAFICA EBRO MOP	Q5017001H	PS SAGASTA 24 N2-28 50006 ZARAGOZA [ZARAGOZA]



Referencia catastral: 22072A021090260000QD

Localización: Polígono 21 Parcela 9026
ACEQUIA. BERBEGAL [HUESCA]

Titularidad principal

Apellidos Nombre / Razón social	NIF	Domicilio fiscal
CONFEDERACION HIDROGRAFICA EBRO MOP	Q5017001H	PS SAGASTA 24 N2-28 50006 ZARAGOZA [ZARAGOZA]



Referencia catastral: 22072A021090060000QW

Localización: Polígono 21 Parcela 9006
CAMINO. BERBEGAL [HUESCA]

Titularidad principal

Apellidos Nombre / Razón social	NIF	Domicilio fiscal
AYUNTAMIENTO DE BERBEGAL	P2207200C	PZ CONSTITUCION 7 22131 BERBEGAL [HUESCA]

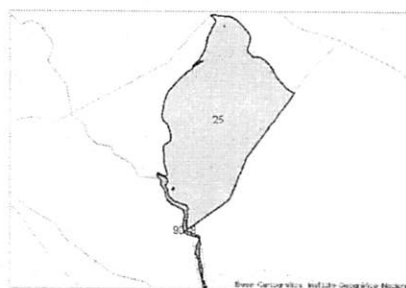


Referencia catastral: 22072A021090050000QH

Localización: Polígono 21 Parcela 9005
CAMINO. BERBEGAL [HUESCA]

Titularidad principal

Apellidos Nombre / Razón social	NIF	Domicilio fiscal
AYUNTAMIENTO DE BERBEGAL	P2207200C	PZ CONSTITUCION 7 22131 BERBEGAL [HUESCA]




Referencia catastral: 22072A021090180000QF

Localización: Polígono 21 Parcela 9018
BARRANCO. BERBEGAL [HUESCA]

Titularidad principal

Apellidos Nombre / Razón social	NIF	Domicilio fiscal
CONFEDERACION HIDROGRAFICA EBRO MOP	Q5017001H	PS SAGASTA 24 N2-28 50006 ZARAGOZA [ZARAGOZA]







GOBIERNO DE ESPAÑA

MINISTERIO DE HACIENDA Y FUNCIÓN PÚBLICA

SECRETARÍA DE ESTADO DE HACIENDA

DIRECCIÓN GENERAL DEL CATASTRO

CERTIFICACIÓN CATASTRAL DESCRIPTIVA Y GRÁFICA

Referencia catastral: 22072A021000220000QQ

DATOS DESCRIPTIVOS DEL INMUEBLE

Localización: Polígono 21 Parcela 22 CHESA. BERBEGAL [HUESCA]

Clase: Rústico

Uso principal: Agrario

Valor catastral [2018]: 30.142,32 €

Valor catastral suelo: 30.142,32 €

Valor catastral construcción: 0,00 €

Titularidad

Apellidos Nombre / Razón social	NIF/NIE	Derecho	Domicilio fiscal
CAVERO MONCANUT ENRIQUE	51048626B	100,00% de propiedad	AV DE BAVIERA 15 Pl:04 Pt:IZQ 28028 MADRID [MADRID]

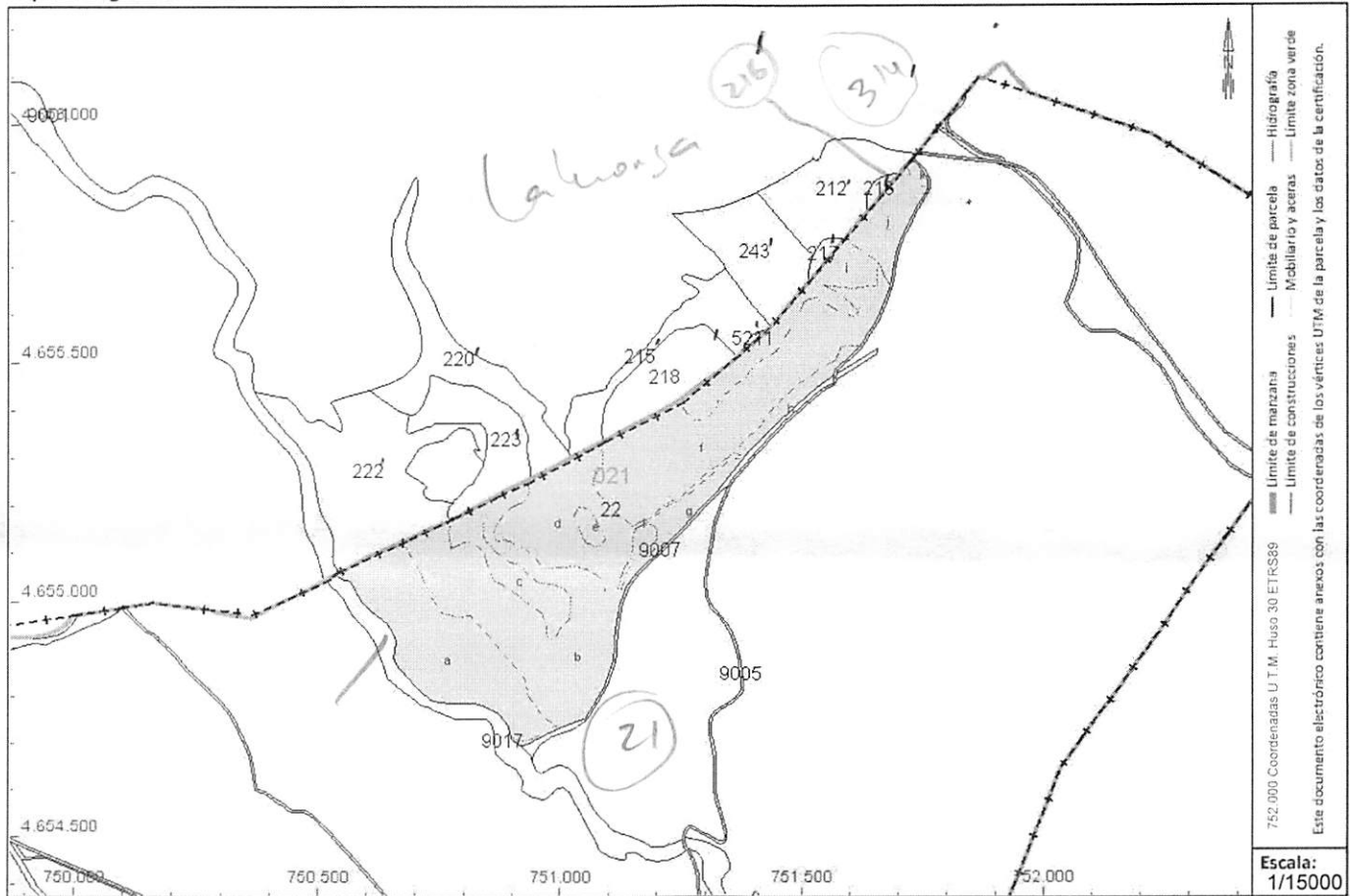
Cultivo

Subparcela	Cultivo/Aprovechamiento	IP	Superficie m ²	Subparcela	Cultivo/Aprovechamiento	IP	Superficie m ²
a	CR Labor o labradío regadío	02	66.232	b	E- Pastos	02	93.270
c	CR Labor o labradío regadío	03	17.556	d	CR Labor o labradío regadío	03	43.547
e	E- Pastos	02	3.054	f	MB Monte bajo	00	85.378
g	C- Labor o Labradío seco	03	11.016	h	C- Labor o Labradío seco	03	8.380

Continúa en páginas siguientes

PARCELA CATASTRAL

Superficie gráfica: 379.241 m²



Este certificado refleja los datos incorporados a la Base de Datos del Catastro. Solo podrá utilizarse para el ejercicio de las competencias del solicitante.

Solicitante: NOTARIA 11 DE BARBASTRO [Huesca]

Finalidad: escrituras

Fecha de emisión: 27/04/2018

Documento firmado con CSV y sello de la Dirección General del Catastro
CSV: TXG7EMNPVW2AXE6C (verificable en <https://www.sedecatastro.gob.es>) | Fecha de firma: 27/04/2018





CERTIFICACIÓN CATASTRAL DESCRIPTIVA Y GRÁFICA

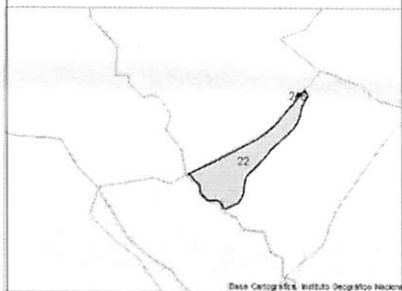
Referencia catastral: 22072A021000220000QQ

DATOS DESCRIPTIVOS DEL INMUEBLE (CONTINUACIÓN)

Cultivo (Continuación)

Subparcela	Cultivo/Aprovechamiento	IP	Superficie m ²	Subparcela	Cultivo/Aprovechamiento	IP	Superficie m ²
i	AM Almendro seco	01	26.824	j	CR Labor o labradío regadío	03	16.342
k	E- Pastos	02	1.408	l	I- Improductivo	00	1.703

RELACIÓN DE PARCELAS COLINDANTES

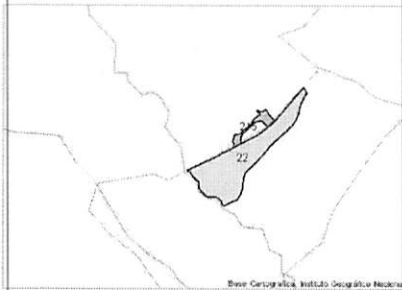


Referencia catastral: 22189A001002160000MW

Localización: Polígono 1 Parcela 216
CHESAS. LALUENGA [HUESCA]

Titularidad principal

Apellidos Nombre / Razón social	NIF	Domicilio fiscal
HERMANOS CAVERO CANO CB	E50529346	CL ALEJANDRO CASONA 5 PI:01 Pt:B 50018 ZARAGOZA [ZARAGOZA]

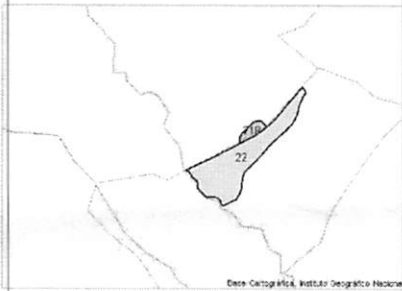


Referencia catastral: 22189A001002150000MH

Localización: Polígono 1 Parcela 215
CHESAS. LALUENGA [HUESCA]

Titularidad principal

Apellidos Nombre / Razón social	NIF	Domicilio fiscal
CAVERO MONCANUT ENRIQUE	51048626B	AV DE BAVIERA 15 PI:04 Pt:IZQ 28028 MADRID [MADRID]

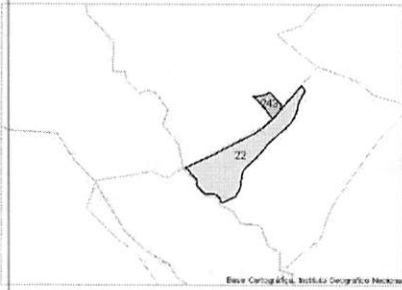


Referencia catastral: 22189A001002180000MB

Localización: Polígono 1 Parcela 218
CHESAS. LALUENGA [HUESCA]

Titularidad principal

Apellidos Nombre / Razón social	NIF	Domicilio fiscal
HERMANOS CAVERO CANO CB	E50529346	CL ALEJANDRO CASONA 5 PI:01 Pt:B 50018 ZARAGOZA [ZARAGOZA]



Referencia catastral: 22189A001002430000ME

Localización: Polígono 1 Parcela 243
CHESAS. LALUENGA [HUESCA]

Titularidad principal

Apellidos Nombre / Razón social	NIF	Domicilio fiscal
BERGES SALLAN JUSTA	37883650M	CL ABAD ODON 55 PI:BJ 08030 BARCELONA [BARCELONA]

Documento firmado con CSV y sello de la Dirección General del Catastro
CSV: TXG7EMNPVWZAXE6C (verificable en <https://www.sedecatastro.gob.es>) | Fecha de firma: 27/04/2018

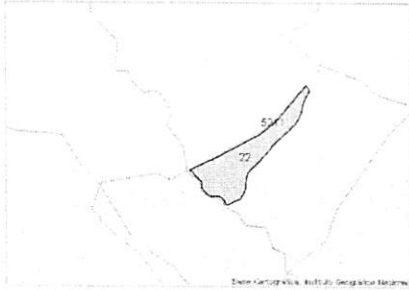




CERTIFICACIÓN CATASTRAL DESCRIPTIVA Y GRÁFICA

Referencia catastral: 22072A021000220000QQ

RELACIÓN DE PARCELAS COLINDANTES

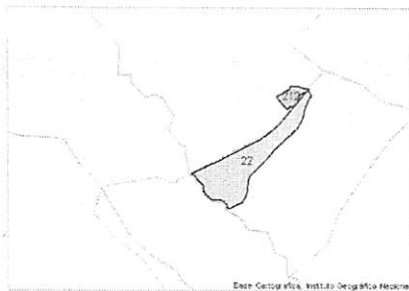


Referencia catastral: 22189A001052110000MT

Localización: Polígono 1 Parcela 5211
CHESAS. LALUENGA [HUESCA]

Titularidad principal

Apellidos Nombre / Razón social	NIF	Domicilio fiscal
EN INVESTIGACION, ARTICULO 47 DE LA LEY 33/2003		PZ NAVARRA 11 22002 HUESCA [HUESCA]

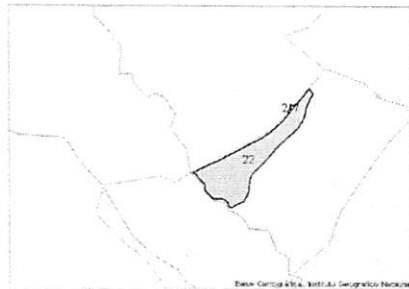


Referencia catastral: 22189A001002120000MS

Localización: Polígono 1 Parcela 212
CHESAS. LALUENGA [HUESCA]

Titularidad principal

Apellidos Nombre / Razón social	NIF	Domicilio fiscal
ATARES PARIS GEMMA	43529673B	CL JULES VERNE 19 PI:BA Pt:1 08006 BARCELONA [BARCELONA]



Referencia catastral: 22189A001002170000MA

Localización: Polígono 1 Parcela 217
CHESAS. LALUENGA [HUESCA]

Titularidad principal

Apellidos Nombre / Razón social	NIF	Domicilio fiscal
HERMANOS CAVERO CANO CB	E50529346	CL ALEJANDRO CASONA 5 PI:01 Pt:B 50018 ZARAGOZA [ZARAGOZA]

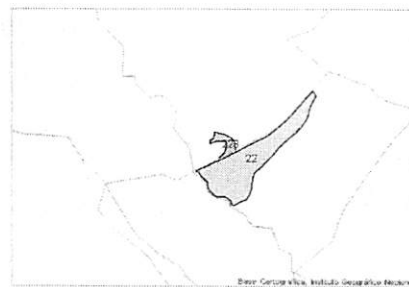


Referencia catastral: 22189A001002200000MA

Localización: Polígono 1 Parcela 220
CHESAS. LALUENGA [HUESCA]

Titularidad principal

Apellidos Nombre / Razón social	NIF	Domicilio fiscal
CAVERO MONCANUT ENRIQUE	51048626B	AV DE BAVIERA 15 PI:04 Pt:IZQ 28028 MADRID [MADRID]



Referencia catastral: 22189A001002230000MG

Localización: Polígono 1 Parcela 223
CHESAS. LALUENGA [HUESCA]

Titularidad principal

Apellidos Nombre / Razón social	NIF	Domicilio fiscal
HERMANOS CAVERO CANO CB	E50529346	CL ALEJANDRO CASONA 5 PI:01 Pt:B 50018 ZARAGOZA [ZARAGOZA]

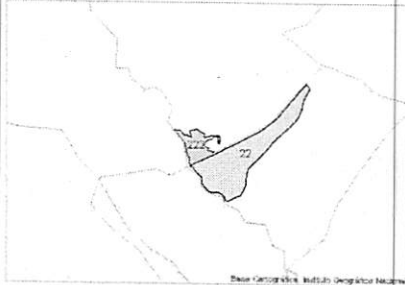




CERTIFICACIÓN CATASTRAL DESCRIPTIVA Y GRÁFICA

Referencia catastral: 22072A021000220000QQ

RELACION DE PARCELAS COLINDANTES

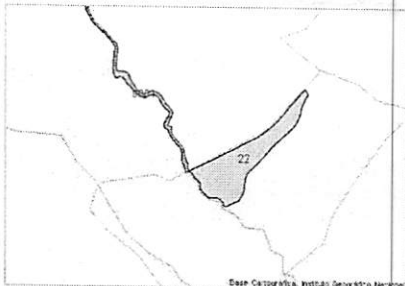


Referencia catastral: 22189A001002220000MY

Localización: Polígono 1 Parcela 222
CHESAS. LALUEGA [HUESCA]

Titularidad principal

Apellidos Nombre / Razón social	NIF	Domicilio fiscal
HERMANOS CAVERO CANO CB	E50529346	CL ALEJANDRO CASONA 5 PI:01 Pt:B 50018 ZARAGOZA [ZARAGOZA]

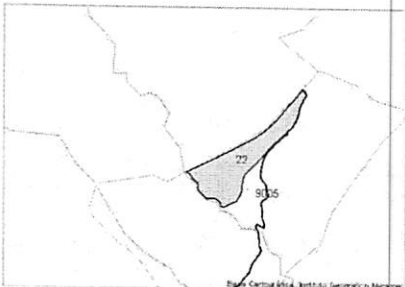


Referencia catastral: 22189A001090010000MM

Localización: Polígono 1 Parcela 9001
ARROYO DE LA CLAMOR. LALUEGA [HUESCA]

Titularidad principal

Apellidos Nombre / Razón social	NIF	Domicilio fiscal
DESCUENTOS		PZ NAVARRA 11 22002 HUESCA [HUESCA]

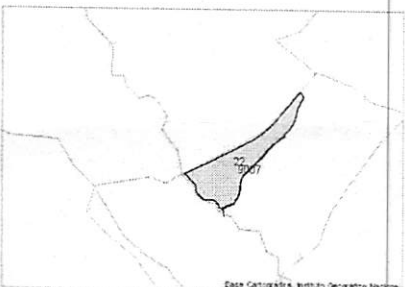


Referencia catastral: 22072A021090050000QH

Localización: Polígono 21 Parcela 9005
CAMINO. BERBEGAL [HUESCA]

Titularidad principal

Apellidos Nombre / Razón social	NIF	Domicilio fiscal
AYUNTAMIENTO DE BERBEGAL	P2207200C	PZ CONSTITUCION 7 22131 BERBEGAL [HUESCA]

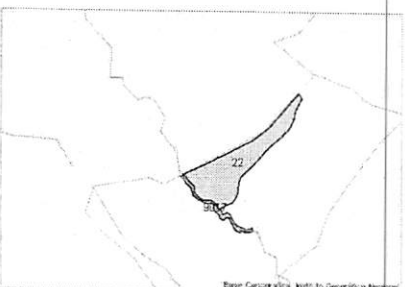


Referencia catastral: 22072A021090070000QA

Localización: Polígono 21 Parcela 9007
BARRANCO. BERBEGAL [HUESCA]

Titularidad principal

Apellidos Nombre / Razón social	NIF	Domicilio fiscal
CONFEDERACION HIDROGRAFICA EBRO MOP	Q5017001H	PS SAGASTA 24 N2-28 50006 ZARAGOZA [ZARAGOZA]



Referencia catastral: 22072A021090170000QT

Localización: Polígono 21 Parcela 9017
BARRANCO. BERBEGAL [HUESCA]

Titularidad principal

Apellidos Nombre / Razón social	NIF	Domicilio fiscal
CONFEDERACION HIDROGRAFICA EBRO MOP	Q5017001H	PS SAGASTA 24 N2-28 50006 ZARAGOZA [ZARAGOZA]





GOBIERNO DE ESPAÑA

MINISTERIO DE HACIENDA Y FUNCIÓN PÚBLICA

SECRETARÍA DE ESTADO DE HACIENDA

DIRECCIÓN GENERAL DEL CATASTRO

CERTIFICACIÓN CATASTRAL DESCRIPTIVA Y GRÁFICA

Referencia catastral: 22072A021000210000QG

DATOS DESCRIPTIVOS DEL INMUEBLE

Localización: Polígono 21 Parcela 21 VALLE TORIBIO. BERBEGAL [HUESCA]

Clase: Rústico

Uso principal: Agrario

Valor catastral [2018]: 15.108,62 €

Valor catastral suelo: 15.108,62 €

Valor catastral construcción: 0,00 €

Titularidad

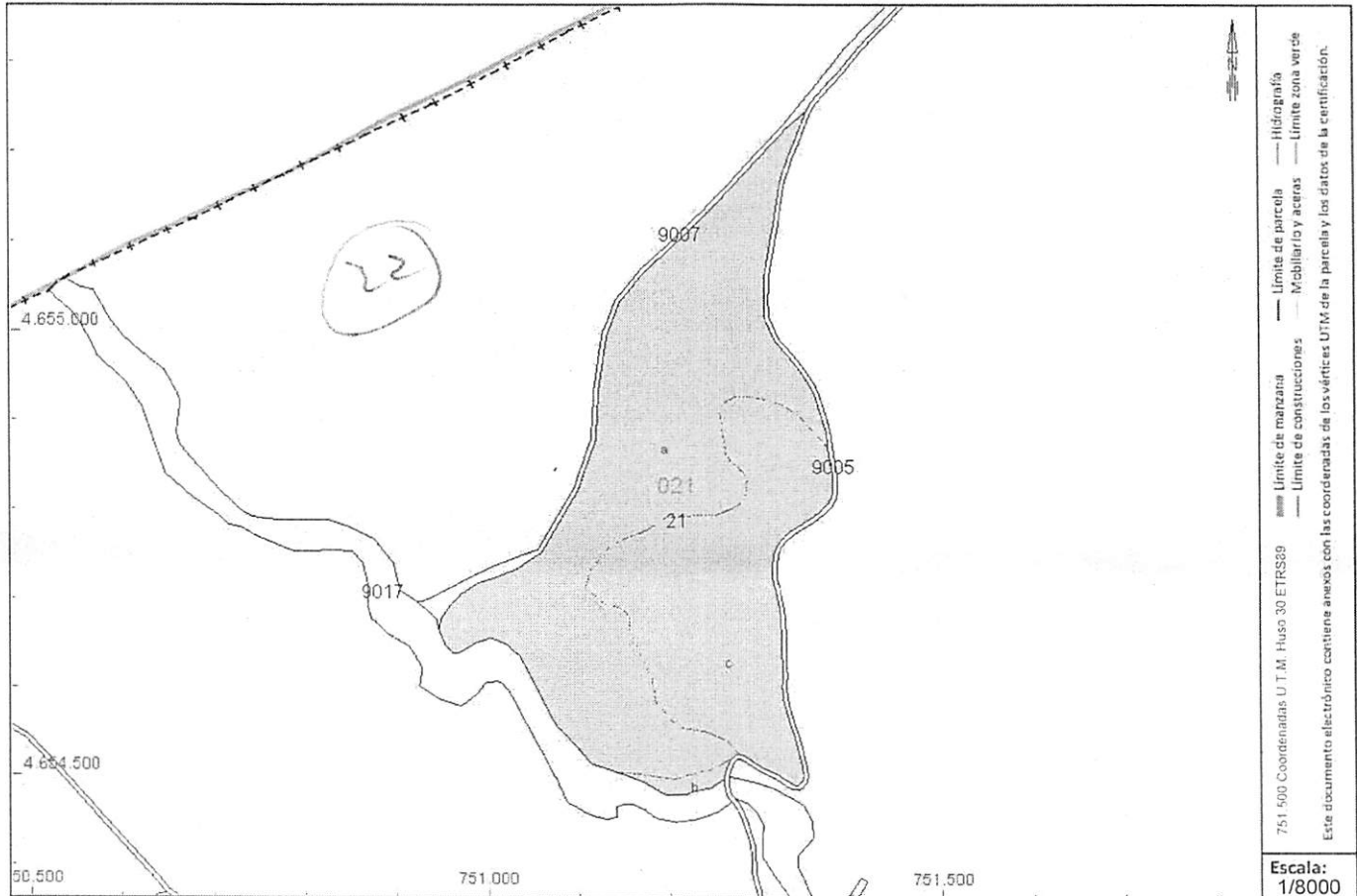
Apellidos Nombre / Razón social	NIF/NIE	Derecho	Domicilio fiscal
CAVERO MONCANUT ENRIQUE	51048626B	100,00% de propiedad	AV DE BAVIERA 15 Pl:04 Pl:IZQ 28028 MADRID [MADRID]

Cultivo

Subparcela	Cultivo/Aprovechamiento	IP	Superficie m ²	Subparcela	Cultivo/Aprovechamiento	IP	Superficie m ²
a	CR Labor o labradío regadío	03	98.698	b	E- Pastos	02	1.765
c	E- Pastos	02	56.129				

PARCELA CATASTRAL

Superficie gráfica: 156.592 m²



Este certificado refleja los datos incorporados a la Base de Datos del Catastro. Solo podrá utilizarse para el ejercicio de las competencias del solicitante.

Solicitante: NOTARIA 11 DE BARBASTRO [Huesca]

Finalidad: escrituras

Fecha de emisión: 27/04/2018

Documento firmado con CSV y sello de la Dirección General del Catastro
CSV: B62E63J6CPT4PNOZ (verificable en <https://www.sedecatastro.gob.es>) | Fecha de firma: 27/04/2018

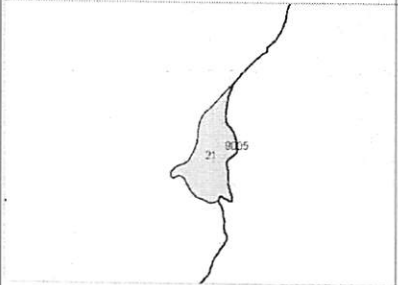




CERTIFICACIÓN CATASTRAL DESCRIPTIVA Y GRÁFICA

Referencia catastral: 22072A021000210000QG

RELACIÓN DE PARCELAS COLINDANTES

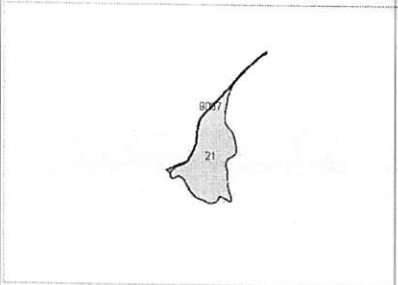


Referencia catastral: 22072A021090050000QH

Localización: Polígono 21 Parcela 9005
CAMINO. BERBEGAL [HUESCA]

Titularidad principal

Apellidos Nombre / Razón social	NIF	Domicilio fiscal
AYUNTAMIENTO DE BERBEGAL	P2207200C	PZ CONSTITUCION 7 22131 BERBEGAL [HUESCA]

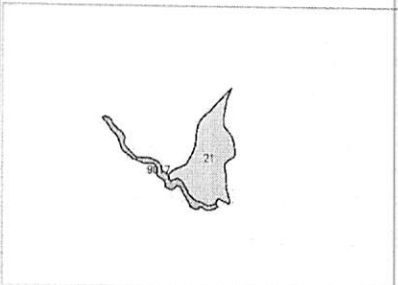


Referencia catastral: 22072A021090070000QA

Localización: Polígono 21 Parcela 9007
BARRANCO. BERBEGAL [HUESCA]

Titularidad principal

Apellidos Nombre / Razón social	NIF	Domicilio fiscal
CONFEDERACION HIDROGRAFICA EBRO MOP	Q5017001H	PS SAGASTA 24 N2-28 50006 ZARAGOZA [ZARAGOZA]



Referencia catastral: 22072A021090170000QT

Localización: Polígono 21 Parcela 9017
BARRANCO. BERBEGAL [HUESCA]

Titularidad principal

Apellidos Nombre / Razón social	NIF	Domicilio fiscal
CONFEDERACION HIDROGRAFICA EBRO MOP	Q5017001H	PS SAGASTA 24 N2-28 50006 ZARAGOZA [ZARAGOZA]





GOBIERNO DE ESPAÑA

MINISTERIO DE HACIENDA Y FUNCIÓN PÚBLICA


SECRETARÍA DE ESTADO DE HACIENDA

DIRECCIÓN GENERAL DEL CATASTRO

CERTIFICACIÓN CATASTRAL DESCRIPTIVA Y GRÁFICA

Referencia catastral: 22072A021000240000QL

RELACIÓN DE PARCELAS COLINDANTES

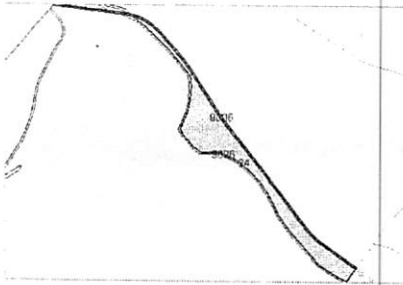


Referencia catastral: 22072A021090260000QD

Localización: Polígono 21 Parcela 9026
ACEQUIA. BERBEGAL [HUESCA]

Titularidad principal

Apellidos Nombre / Razón social	NIF	Domicilio fiscal
CONFEDERACION HIDROGRAFICA EBRO MOP	Q5017001H	PS SAGASTA 24 N2-28 50006 ZARAGOZA [ZARAGOZA]



Referencia catastral: 22072A021090060000QW

Localización: Polígono 21 Parcela 9006
CAMINO. BERBEGAL [HUESCA]

Titularidad principal

Apellidos Nombre / Razón social	NIF	Domicilio fiscal
AYUNTAMIENTO DE BERBEGAL	P2207200C	PZ CONSTITUCION 7 22131 BERBEGAL [HUESCA]

Documento firmado con CSV y sello de la Dirección General del Catastro
CSV: C0WQ2M9953AHZCVP (verificable en <https://www.sedecatastro.gob.es>) | Fecha de firma: 27/04/2018





GOBIERNO DE ESPAÑA

MINISTERIO DE HACIENDA Y FUNCIÓN PÚBLICA

SECRETARÍA DE ESTADO DE HACIENDA

DIRECCIÓN GENERAL DEL CATASTRO

CERTIFICACIÓN CATASTRAL DESCRIPTIVA Y GRÁFICA

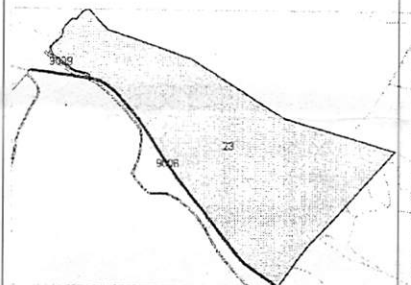
Referencia catastral: 22072A021000230000QP

DATOS DESCRIPTIVOS DEL INMUEBLE (CONTINUACIÓN)

Cultivo (Continuación)

Subparcela	Cultivo/Aprovechamiento	IP	Superficie m ²	Subparcela	Cultivo/Aprovechamiento	IP	Superficie m ²
i	MB Monte bajo	00	7.347				

RELACION DE PARCELAS COLINDANTES

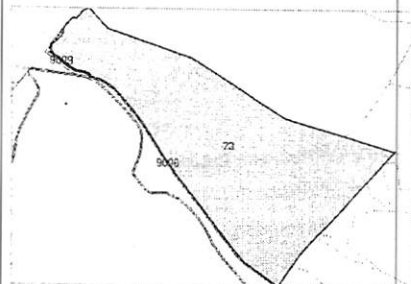


Referencia catastral: 22072A021090060000QW

Localización: Polígono 21 Parcela 9006
CAMINO. BERBEGAL [HUESCA]

Titularidad principal

Apellidos Nombre / Razón social	NIF	Domicilio fiscal
AYUNTAMIENTO DE BERBEGAL	P2207200C	PZ CONSTITUCION 7 22131 BERBEGAL [HUESCA]



Referencia catastral: 22072A021090090000QY

Localización: Polígono 21 Parcela 9009
CAMINO. BERBEGAL [HUESCA]

Titularidad principal

Apellidos Nombre / Razón social	NIF	Domicilio fiscal
AYUNTAMIENTO DE BERBEGAL	P2207200C	PZ CONSTITUCION 7 22131 BERBEGAL [HUESCA]

Documento firmado con CSV y sello de la Dirección General del Catastro
CSV: YST2QR3Q43BNN2Y0 (verificable en <https://www.sedecatastro.gob.es>) | Fecha de firma: 27/04/2018





GOBIERNO DE ESPAÑA

MINISTERIO DE HACIENDA Y FUNCIÓN PÚBLICA

SECRETARÍA DE ESTADO DE HACIENDA

DIRECCIÓN GENERAL DEL CATASTRO

CERTIFICACIÓN CATASTRAL DESCRIPTIVA Y GRÁFICA

Referencia catastral: 000200200BG55C0001Y1

DATOS DESCRIPTIVOS DEL INMUEBLE

Localización: PD POLIGONO 21 1 22131 BERBEGAL [HUESCA]

Clase: Urbano

Uso principal: Residencial

Superficie construida: 375 m²

Año construcción: 1864

Valor catastral [2018]: 8.296,87 €

Valor catastral suelo: 232,76 €

Valor catastral construcción: 8.064,11 €

Titularidad

Apellidos Nombre / Razón social

CAVERO MONCANUT ENRIQUE

NIF/NIE

51048626B

Derecho

100,00% de propiedad

Domicilio fiscal

AV DE BAVIERA 15 Pl:04 Pl:IQZ
28028 MADRID [MADRID]

Construcción

Esc./Plta./Prta. Destino

/00/01 VIVIENDA

/00/00 ALMACEN

/02/02 ALMACEN

Superficie m²

119

48

119

Esc./Plta./Prta.

/00/02

/01/01

Destino

APARCAMIENTO

ALMACEN

Superficie m²

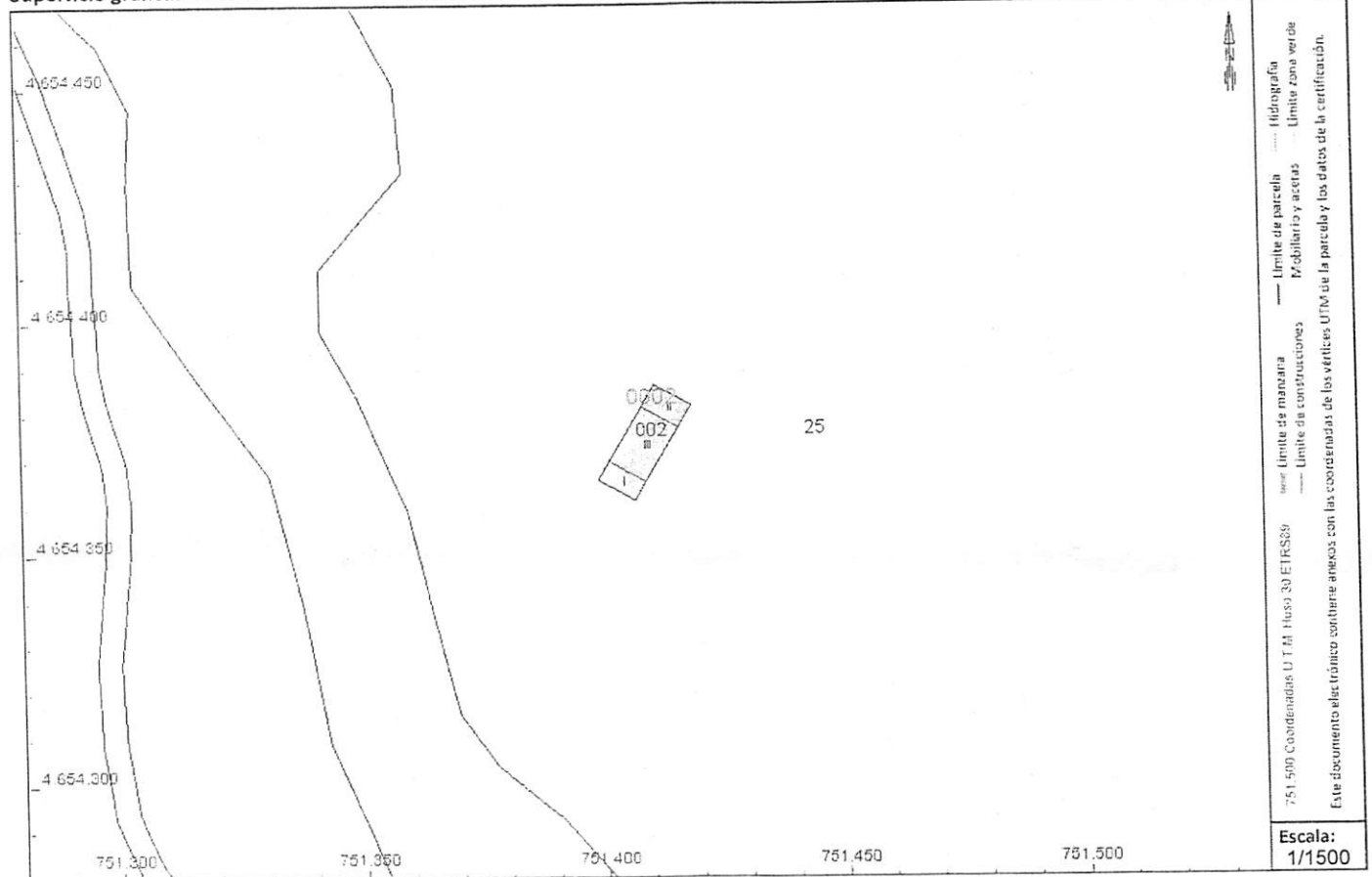
41

48

PARCELA CATASTRAL

Superficie gráfica: 209 m²

Parcela construida sin división horizontal



Este certificado refleja los datos incorporados a la Base de Datos del Catastro. Solo podrá utilizarse para el ejercicio de las competencias del solicitante.

Solicitante: NOTARIA 11 DE BARBASTRO [Huesca]

Finalidad: escrituras

Fecha de emisión: 27/04/2018

Documento firmado con CSV y sello de la Dirección General del Catastro
CSV: 44Q4QWZXCPOVD1CC7 (verificable en <https://www.sedecatastro.gob.es>) | Fecha de firma: 27/04/2018





GOBIERNO DE ESPAÑA

MINISTERIO DE HACIENDA Y FUNCIÓN PÚBLICA


SECRETARÍA DE ESTADO DE HACIENDA

DIRECCIÓN GENERAL DEL CATASTRO

CERTIFICACIÓN CATASTRAL DESCRIPTIVA Y GRÁFICA

Referencia catastral: 000200200BG55C0001Y1

RELACIÓN DE PARCELAS COLINDANTES



Referencia catastral: 22072A021000250000QT

Localización: Polígono 21 Parcela 25
CHESA. BERBEGAL [HUESCA]

Titularidad principal

Apellidos Nombre / Razón social	NIF	Domicilio fiscal
CAVERO MONCANUT ENRIQUE	51048626B	AV DE BAVIERA 15 Pl:04 Pl:IZQ 28028 MADRID [MADRID]

Documento firmado con CSV y sello de la Dirección General del Catastro
CSV: 44Q4QWZXCPVD1CC7 (verificable en <https://www.sedecatastro.gob.es>) | Fecha de firma: 27/04/2018





GOBIERNO DE ESPAÑA

MINISTERIO DE HACIENDA Y FUNCIÓN PÚBLICA

SECRETARÍA DE ESTADO DE HACIENDA

DIRECCIÓN GENERAL DEL CATASTRO

CERTIFICACIÓN CATASTRAL DESCRIPTIVA Y GRÁFICA

Referencia catastral: 001200100BG55E00010E

DATOS DESCRIPTIVOS DEL INMUEBLE

Localización: PD POLIGONO 21 4 22131 BERBEGAL [HUESCA]

Clase: Urbano

Uso principal: Industrial

Superficie construida: 21 m²

Año construcción: 1965

Valor catastral [2018]: 1.304,99 €

Valor catastral suelo: 23,24 €

Valor catastral construcción: 1.281,75 €

Titularidad

Apellidos Nombre / Razón social
CAVERO MONCANUT ENRIQUE

NIF/NIE
51048626B

Derecho
100,00% de propiedad

Domicilio fiscal
AV DE BAVIERA 15 Pl:04 Pt:IZQ
28028 MADRID [MADRID]

Construcción

Esc./Plta./Prta. Destino
/00/01 ALMACEN

Superficie m²
21

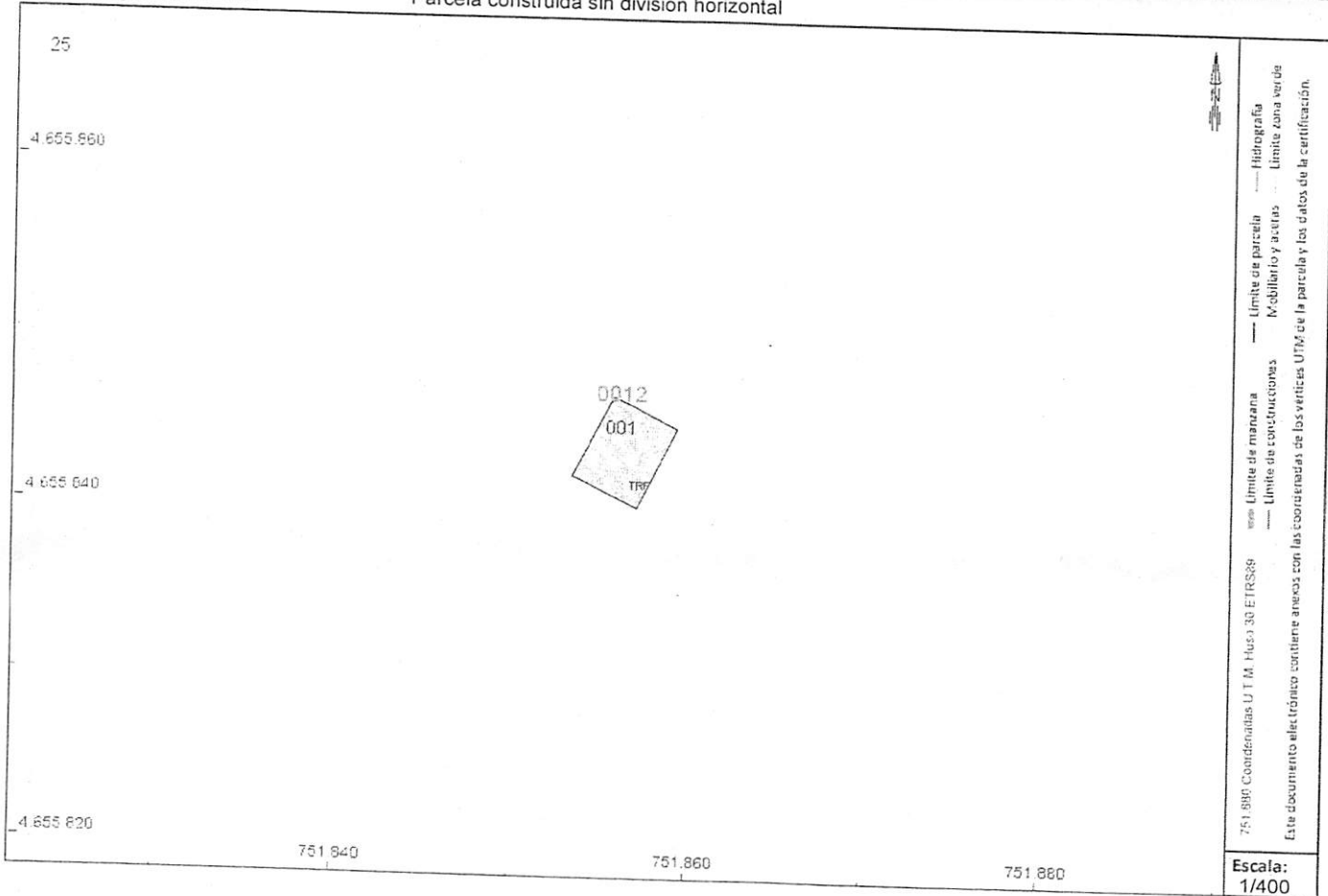
Esc./Plta./Prta. Destino

Superficie m²

PARCELA CATASTRAL

Superficie gráfica: 21 m²

Parcela construida sin división horizontal



Documento firmado con CSV y sello de la Dirección General del Catastro
CSV: CXFADZQAE9Z6TB0K (verificable en <https://www.sedecatastro.gob.es>) | Fecha de firma: 27/04/2018



Este certificado refleja los datos incorporados a la Base de Datos del Catastro. Solo podrá utilizarse para el ejercicio de las competencias del solicitante.
Solicitante: NOTARIA 11 DE BARBASTRO [Huesca]
Finalidad: escrituras
Fecha de emisión: 27/04/2018



GOBIERNO DE ESPAÑA

MINISTERIO DE HACIENDA Y FUNCIÓN PÚBLICA


SECRETARÍA DE ESTADO DE HACIENDA

DIRECCIÓN GENERAL DEL CATASTRO

CERTIFICACIÓN CATASTRAL DESCRIPTIVA Y GRÁFICA

Referencia catastral: 001200100BG55E0001OE

RELACIÓN DE PARCELAS COLINDANTES



Referencia catastral: 22072A021000250000QT

Localización: Polígono 21 Parcela 25
CHESA. BERBEGAL [HUESCA]

Titularidad principal

Apellidos Nombre / Razón social	NIF	Domicilio fiscal
CAVERO MONCANUT ENRIQUE	51048626B	AV DE BAVIERA 15 Pt:04 Pt:IZQ 28028 MADRID [MADRID]

